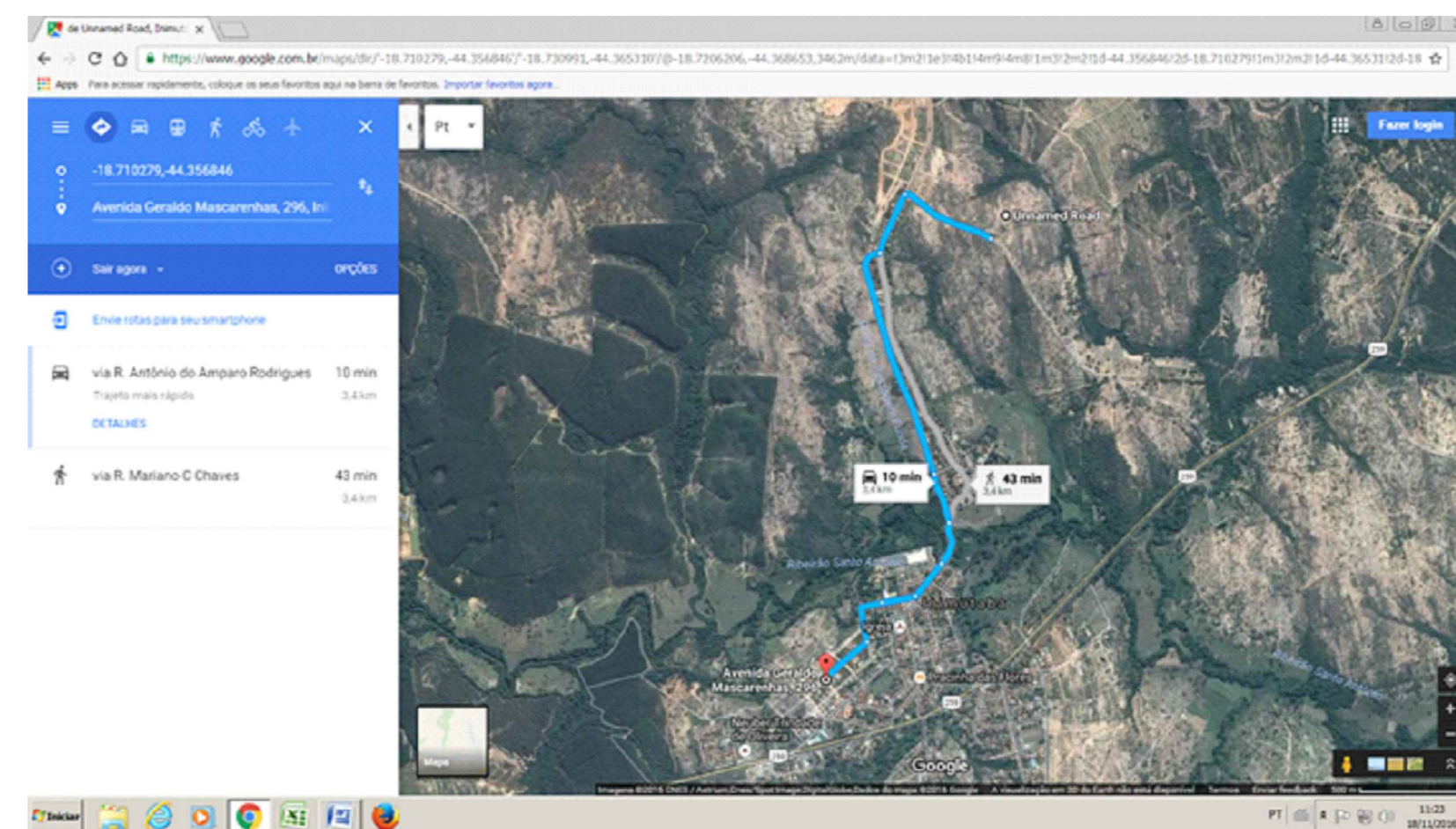


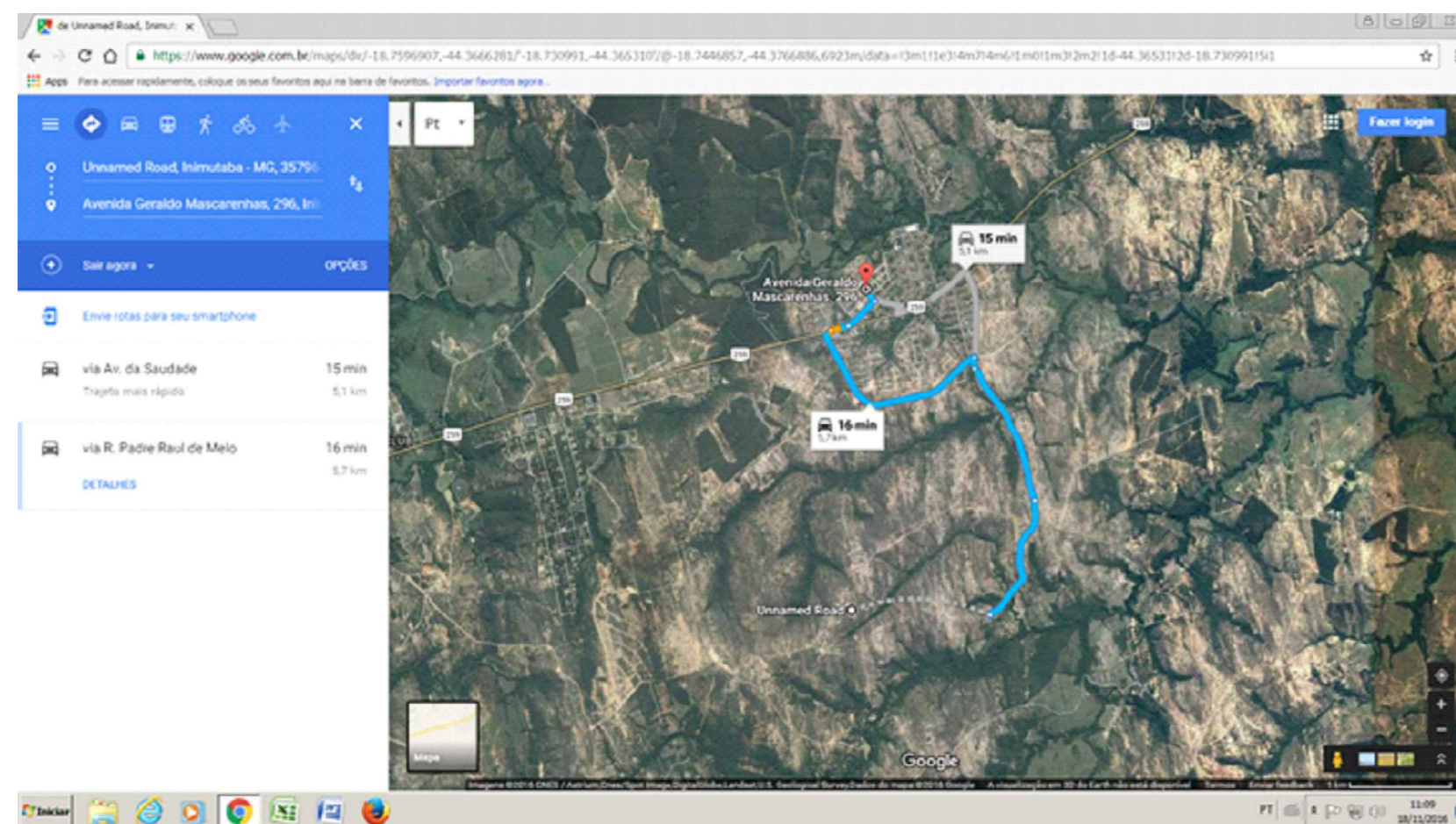
BOTA FORA

Latitude: -18.84071; Longitude: -44.392167
 Distância até a obra: 18,00km



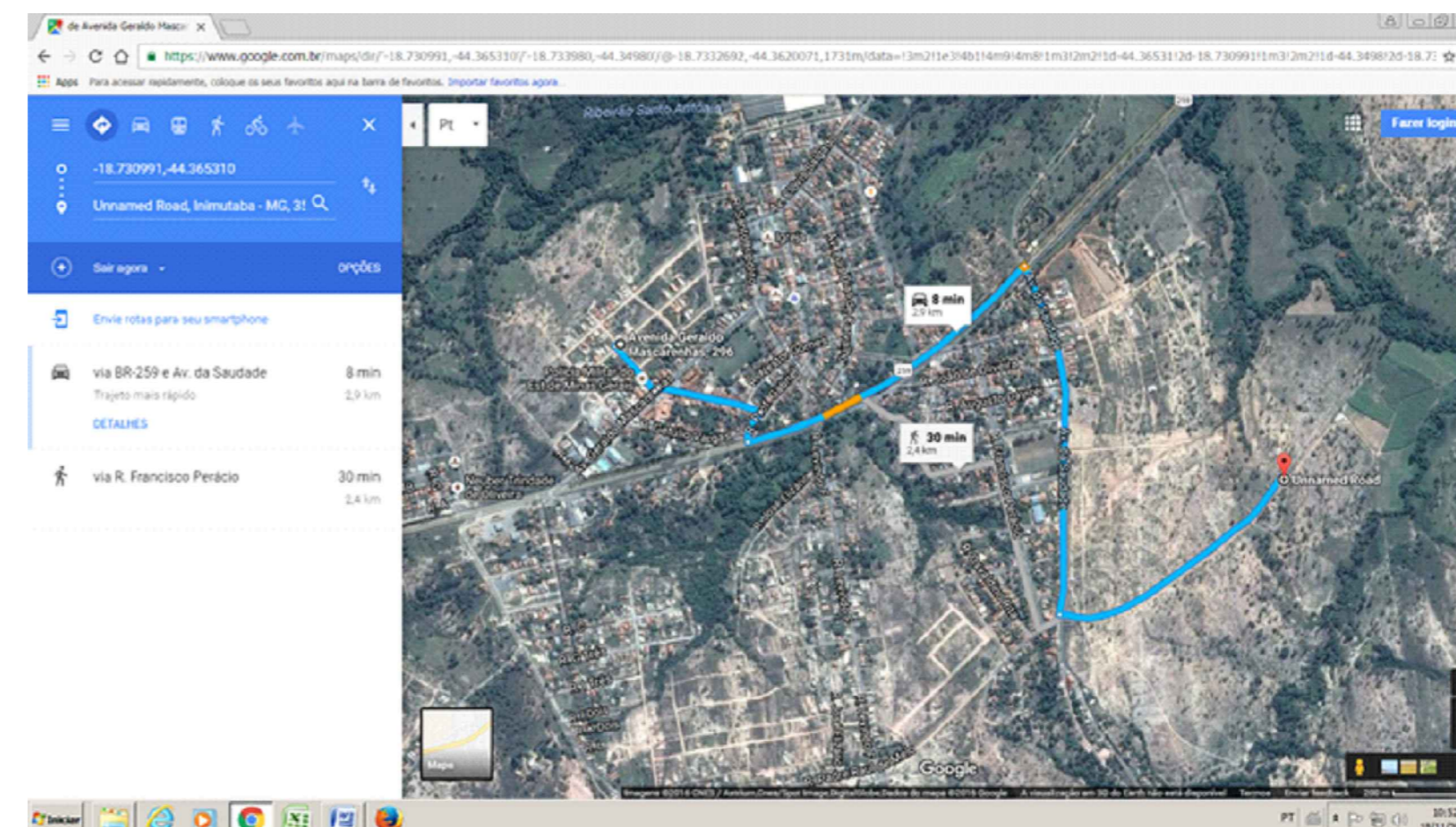
JAZIDA 01 de Material de Base e Agregados - Fazenda Amendoim / Sítio 3 Irmãos

Latitude: -18.710279; Longitude: -44.356846
 Distância até a obra: 3,4km



JAZIDA 02 de Material de Base e Agregados - Fazenda Retiro Bolaina / VC 03-109

Latitude: -18.761413; Longitude: -44.364021
 Distância até a obra: 8,7km



JAZIDA 03 de Material de Base e Agregados - Haras São Judas

Latitude: -18.73342; Longitude: -44.34980
 Distância até a obra: 2,9km

COORDENADAS DAS RUAS - OBRA

Latitude: -18.730991
 Longitude: -44.365310

TÍTULO: Localização, Coordenadas e Distância até a Obra de BOTA FORA e JAZIDAS de Material de Base e Agregados		
PROPRIETÁRIO: Prefeitura Municipal de Inimutaba - MG. CNPJ: 17694860/0001-75		DATA: Junho 2019 ART: 5253788
RT: Fabricio Iracy Simões Eng.Civil - CREA 58520/D -MG	Número de Operação 1053261-26 NÚMERO: 11	FOLHA: 1/1 FORMATO: A / 2