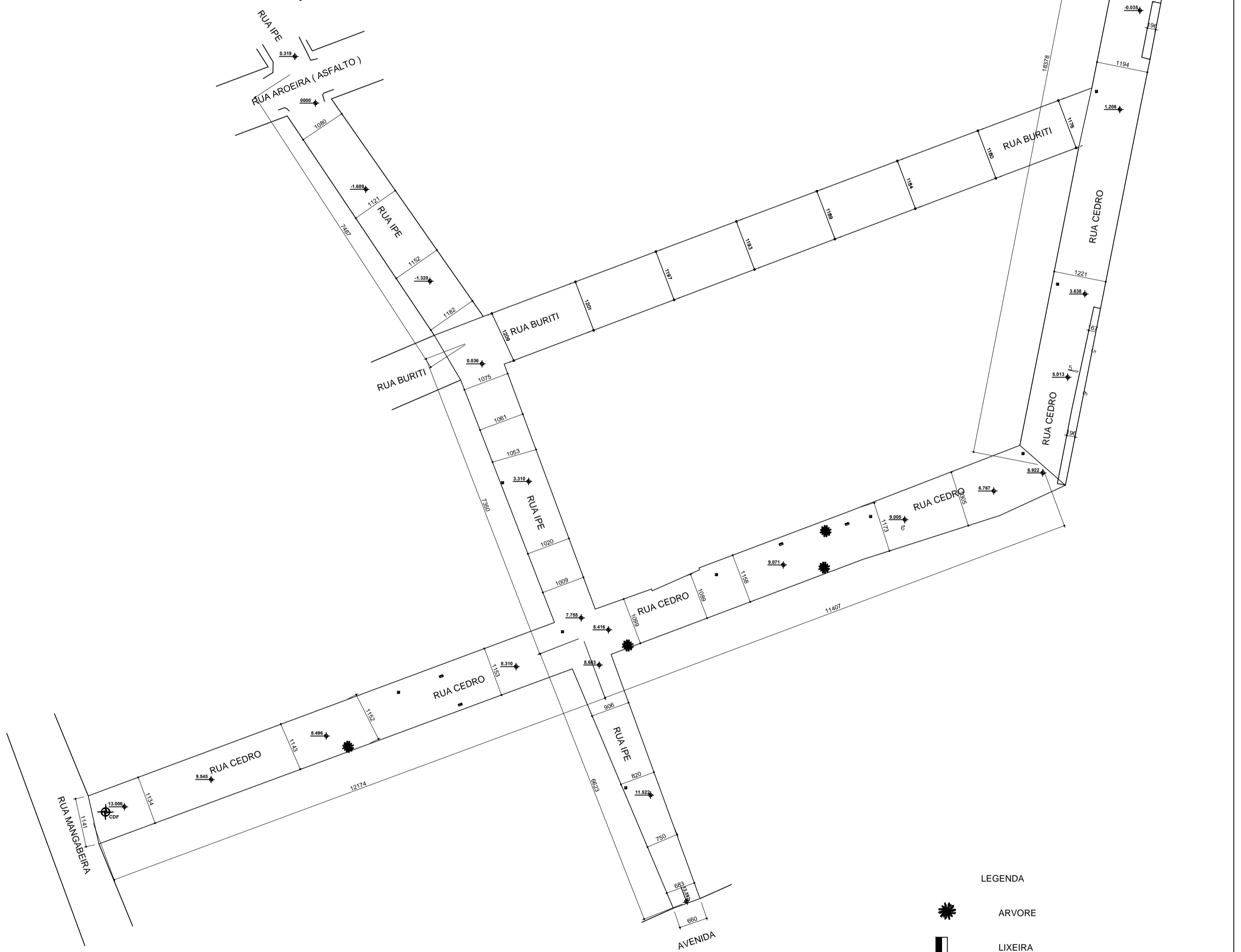




SITUAÇÃO DE LOCAÇÃO DA AREA LEVANTADA



LEGENDA

-  ARVORE
-  LIXEIRA
-  PLACA DE TRANSITO
-  POSTE DE LUZ
-  NIVEL

Coordenada Geográfica RUA CEDRO
 567108.00 m E / 7929077.00 m S  INICIO
 566959.00 m E / 7928758.00 m S  FIM

Coordenada Geográfica RUA IPÊ
 567091.00 m E / 7928787.00 m S  INICIO
 566948.00 m E / 7928933.00 m S  FIM

TITULO		TRECHOS DAS RUAS CEDRO, BURITI E IPÊ PORTAL DO CERRADO INIMUTABA - MG				
RT:	FABRICIO IRACY SIMÕES CREA 5852/03 - MG	PROPRIETARIO	DATA	Nº Operação	Observação	Formato
		PREFEITURA MUNICIPAL DE INIMUTABA - MG CNPJ - 17.694.860/0001-75	Jun/2019	1053261-26		A2
			ART	SICONV	Aprovação	Número
			5253788	39.138/2018		04-01