





SITUAÇÃO DE LOCAÇÃO DA AREA LEVANTADA



Coordenada Geográfica RUA CEDRO

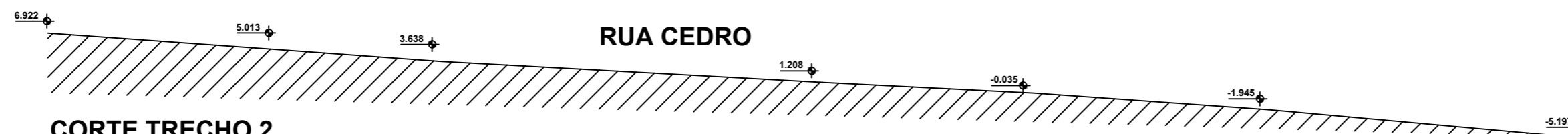
567108.00 m E / 7929077.00 m S  INICIO
 566959.00 m E / 7928758.00 m S  FIM

Coordenada Geográfica RUA IPÊ


567091.00 m E / 7928787.00 m S  INICIO
 566948.00 m E / 7928933.00 m S  FIM



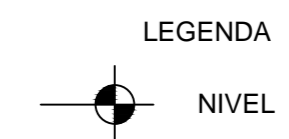
CORTE TRECHO 1



CORTE TRECHO 2



CORTE TRECHO 3



TÍTULO	LEVANTAMENTO TOPOGRAFICO				CORTES DOS TRECHOS DAS RUAS CEDRO / RUA IPÊ			
	PORTAL DO CERRADO INIMUTABA - MG				DATA	Nº Operação	Observação	Formato
RT.	FABRÍCIO IRACY SIMÕES CREA 58520/D - MG.				Jun/2019	1053261-26		A2
	PROPRIETÁRIO: ENDER. PREFEITURA MUNICIPAL DE INIMUTABA - MG CNPJ - 17.694.860/0001-75				ART	SICONV	Aprovação	Número
					5253788	39.138/2018		03-02